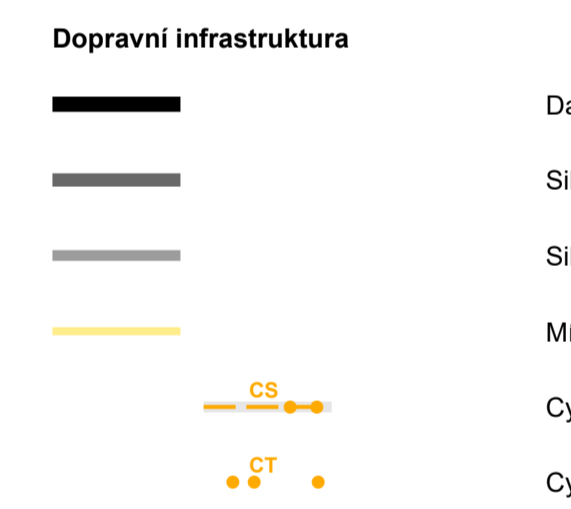

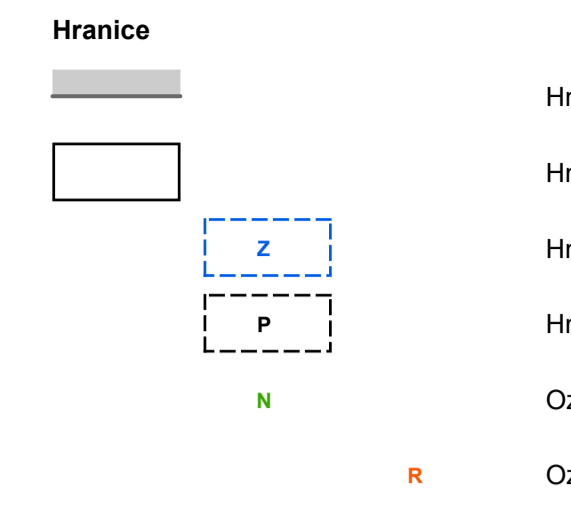
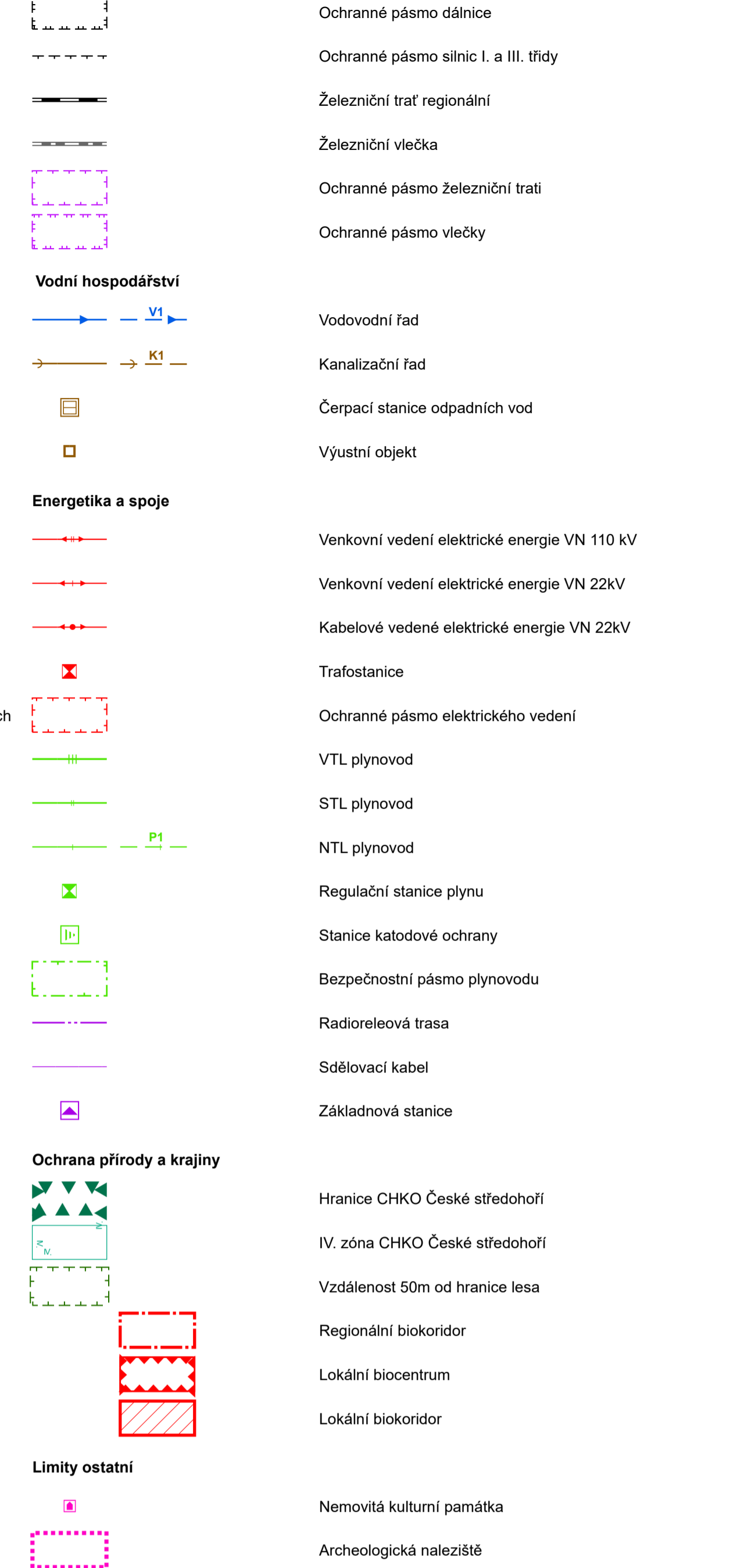




stav návrh územní rezerva



stav návrh územní rezerva



Celé správní území je zájmovým územím Ministerstva obrany z hlediska povolování vybraných druhů staveb

Záznam o účinnosti

Označení správního orgánu, který poslední změnu územního plánu vydal: Otisk úředního razítka:
Zastupitelstvo obce Sulejovice

Datum nabytí účinnosti poslední změny: Pořadové číslo poslední změny:
28.4.2022 1.

Jméno a příjmení, funkce a podpis oprávněné úřední osoby pořizovatele:
Luboš Maršoun,
starosta obce Sulejovice

Odpovědný projektant:
Ing. Petr Laube
Autorizovaný architekt pro obor územní plánování
ČKA 03 889
Vojtěšská 391, 277 11 Neratovice

Autorský kolektiv:

Pořizovatel: Obecní úřad Sulejovice, Návés 5, 411 11 Sulejovice
Objednatel: Obec Sulejovice, Návés 5, 411 11 Sulejovice

Název akce: **ÚZEMNÍ PLÁN SULEJOVICE**

Formát: A1
Datum: 03 / 2022
Měřítko: 1 : 5 000
Číslo paré: 4

Etapa: Úplné znění po vydání změny č.1
Název výkresu: **Koordinační výkres**
Číslo výkresu: 4