






Jevy navrhované a měněné změnou č.2

stav návrh









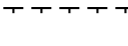








Hranice

-  Hranice zastavěného území k 15.8.2022
-  Z12 Hranice zastavitelných ploch řešených změnou č.2

Plochy s rozdílným způsobem využití

-  OX Plochy občanského vybavení - jiné

Jevy informativní

- | | | | |
|-------------------------------------------------------------------------------------|----------------------------------------------|-------------------------------------------------------------------------------------|--------------------------------------------|
|  | Hranice řešeného území |  | Venkovní vedení elektrické energie VN 22kV |
|  | Dálnice |  | Ochranné pásmo elektrického vedení |
|  | Silnice III. třídy |  | VTL plynovod |
|  | Ochranné pásmo dálnice |  | STL plynovod |
|  | Ochranné pásmo silnic I. a III. třídy |  | NTL plynovod |
|  | Železniční trať regionální |  | Bezpečnostní pásmo plynovodu |
|  | Ochranné pásmo železniční trati |  | Radioreleová trasa |
|  | Vodovodní řad |  | Archeologická naleziště |
|  | Venkovní vedení elektrické energie VN 110 kV | | |

Záznam o účinnosti

Označení správního orgánu, který změnu územního plánu vydal: **Zastupitelstvo obce Sulejovice** Otisk úředního razítka:

Datum nabytí účinnosti změny:
xx.xx.2022

Jméno a příjmení, funkce a podpis oprávněné úřední osoby pořizovatele:
Martin Jaroš,
referent úřadu územního plánování Městského úřadu Lovosice

Odpovědný projektant:
Ing. Petr Laube
Autorizovaný architekt pro obor územní plánování
ČKA 03 889
Vojtěšská 391, 277 11 Neratovice

Autorský kolektiv:

Pořizovatel: **Městský úřad Lovosice**
Odbor stavebního úřadu a územního plánování Návés 5, 411 11 Sulejovice
Objednatel: **Obec Sulejovice**
Školní 407, 410 30 Lovosice



Název akce:

**Změna č.2
ÚZEMNÍHO PLÁNU
SULEJOVICE**



Etapa:
Návrh pro veřejné projednání

Název výkresu:
Koordinační výkres

Formát: A3
Datum: 08 / 2022
Měřítko: 1 : 5 000
Číslo paré:

Číslo výkresu: